

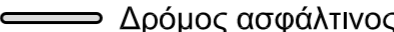
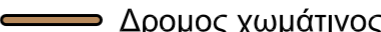
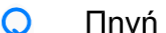
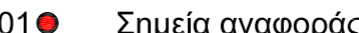








ΥΠΟΜΝΗΜΑ

Υφιστάμενα

-  Ρέματα
-  Μονοπάτι
-  Δρόμος ασφάλτινος
-  Δρομος χωμάτινος
-  Πηγή
-  Σημεία αναφοράς
-  Κατεύθυνση

Προτεινόμενα

-  Κάδος απορριμμάτων
-  Πινακίδα πληροφοριών
-  Θέση αναψυχής
-  Θέσεις στάθμευσης
-  Ξύλινη πεζογέφυρα

s09 έως s15
1,3 km 1h 20'

Απόσταση & χρόνος

- Υπόβαθρο ισοδιάστασης 4m από χάρτη Κλίμακας 1:5.000 της Γεωγραφικής Υπηρεσίας Στρατού
- Τετραγωνισμός στο σύστημα συντεταγμένων Ε.Γ.Σ.Α '87

Εργοδότης:

ΔΗΜΟΣ ΑΝΩ ΚΑΛΑΜΑ

Εργο:

**ΑΞΙΟΠΟΙΗΣΗ ΠΕΡΙΟΧΗΣ ΝΕΡΟΜΥΛΟΥ
ΙΕΡΟΜΝΗΜΗΣ**

Θέση:

ΠΕΡΙΟΧΗ ΝΕΡΟΜΥΛΟΥ ΙΕΡΟΜΝΗΜΗΣ
Τ.Δ. ΙΕΡΟΜΝΗΜΗΣ ΤΟΥ ΔΗΜΟΥ ΑΝΩ ΚΑΛΑΜΑ

Μελέτη:

Γεώργιος Αναστασίου
Δασολόγος Περιβαλλοντολόγος

Θέμα:

**Χάρτης
χώρου υπαίθριας αναψυχής**

Αρ. Σχεδίου:

X.2

Κλίμακα 1:5.000

Ιωάννινα/...../2010
Θεωρήθηκε
Ο προϊστάμενος ΤΥΔΚ

Ο Επιβλέπων

Ο συντάκτης
Υπογραφή / Σφραγίδα

Τσώλης Παναγιώτης
Αγρονόμος Τοπογράφος
Μηχανικός

Χρήστος Στάμος
Πολιτικός Μηχανικός

ΓΕΩΡΓΙΟΣ ΚΛ. ΑΝΑΣΤΑΣΙΟΥ
ΔΑΣΟΛΟΓΟΣ ΠΕΡΙΒΑΛΛΟΝΤΟΛΟΓΟΣ
Ν. ΔΟΥΚΑ 26, 45332 ΙΩΑΝΝΙΝΑ
FAX: 2651041833 - ΤΗΛ: 6972407030
ΑΦΜ: 050012387 Α' ΔΟΥ ΙΩΑΝΝΙΝΩΝ

